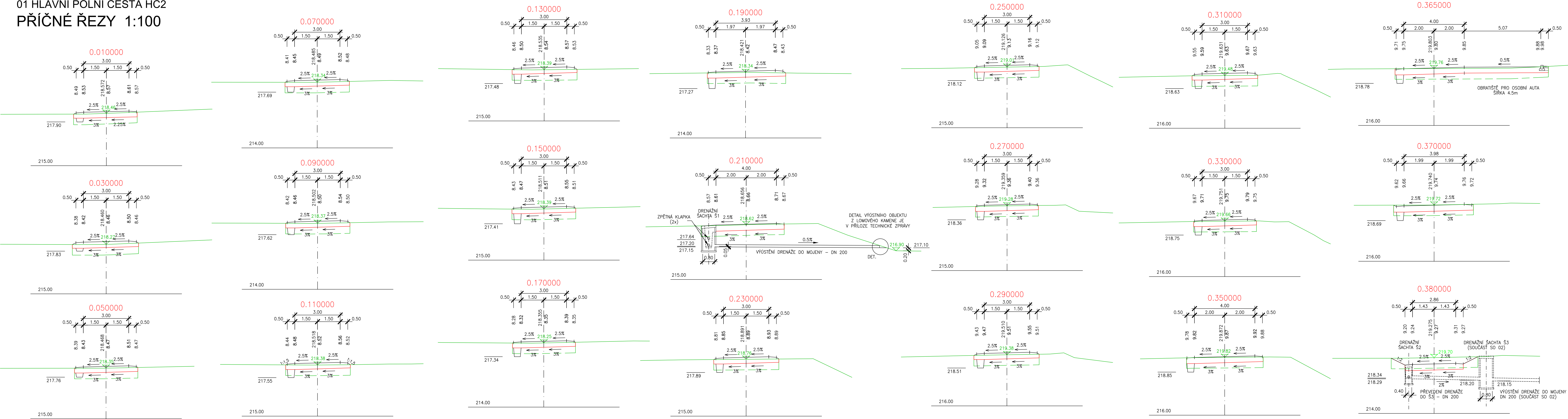










01 HLAVNÍ POLNÍ CESTA HC2  
PŘÍČNÉ ŘEZY 1:100



01

D

OBJEDNATEL 1 ČR – STÁTNÍ POZEMKOVÝ ÚŘAD HUSINECKÁ 1024/11a, 130 00 PRAHA 3 KRAJSKÝ POZEMKOVÝ ÚŘAD PRO ZLÍNSKÝ KRAJ ZARÁMÍ 88, 760 41 ZLÍN			
OBJEDNATEL 2 ŘEDITELSTVÍ SILNIC A DÁLNIC ČR NA PANKRÁČI 56, 145 05 PRAHA 4 V ZASTOUPENÍ ŘSD ČR, SPRÁVA ZLÍN FÜGNEROVO NÁBŘEŽÍ 5476, 760 01 ZLÍN			
GENERÁLNÍ PROJEKTANT VIAPONT, s.r.o. VODNÍ 258/13, 602 00 BRNO		ČÍSLO ZAKÁZKY 2389	 PROJEKČNÍ A INŽENÝRSKÁ KANCELÁŘ VODNÍ 13, 602 00 BRNO
HLAVNÍ INŽENÝR PROJEKTU    ING. IVO FISCHER			
VÝŠKOVÝ SYSTÉM:    B.p.v.    SOUŘADNICOVÝ SYSTÉM:    JTSK    © COPYRIGHT ŘSD ČR			
ZODPOVĚDNÝ PROJEKTANT ING. JITKA RAUSOVÁ			
VYPRACOVAL ING. JITKA RAUSOVÁ			
KONTROLOVAL ING. MIROSLAV MELUŽIN			
OKRES:    KROMĚŘÍŽ    KRAJ:    ZLÍNSKÝ		 PROJEKČNÍ A INŽENÝRSKÁ KANCELÁŘ VODNÍ 13, 602 00 BRNO	
KATASTRÁLNÍ ÚZEMÍ:    ZAHNAŠOVICE			
NÁZEV AKCE: POLNÍ CESTA HC2 A PODCHOD PCH1 V K.Ú. ZAHNAŠOVICE			
NÁZEV OBJEKTU: 01 HLAVNÍ POLNÍ CESTA HC2			
NÁZEV PŘÍLOHY: PŘÍČNÉ ŘEZY			
DATUM ŘÍJEN 2020		FORMÁT 6 A4	
MĚŘÍTKO 1 : 100		STUPEŇ DSP, PDPS	
ARCHIVNÍ Č. 2389		Č. SOUPRAVY Č. PŘÍLOHY 5	